

報告書付図 1

- ・ 図-1-1 平成 20 年の浸水区域図
- ・ 図-1-2 平成 25 年の水害区域図
- ・ 図-1-3 平成 11 年の水害区域図
- ・ 図-2-1 関係水路の水系図
- ・ 図-2-2 関係水路の水系図（高田地区北部）
- ・ 図-2-3 中山道以南の浸水被害区域の水系図
- ・ 図-4-1 岐阜市事業の箇所図

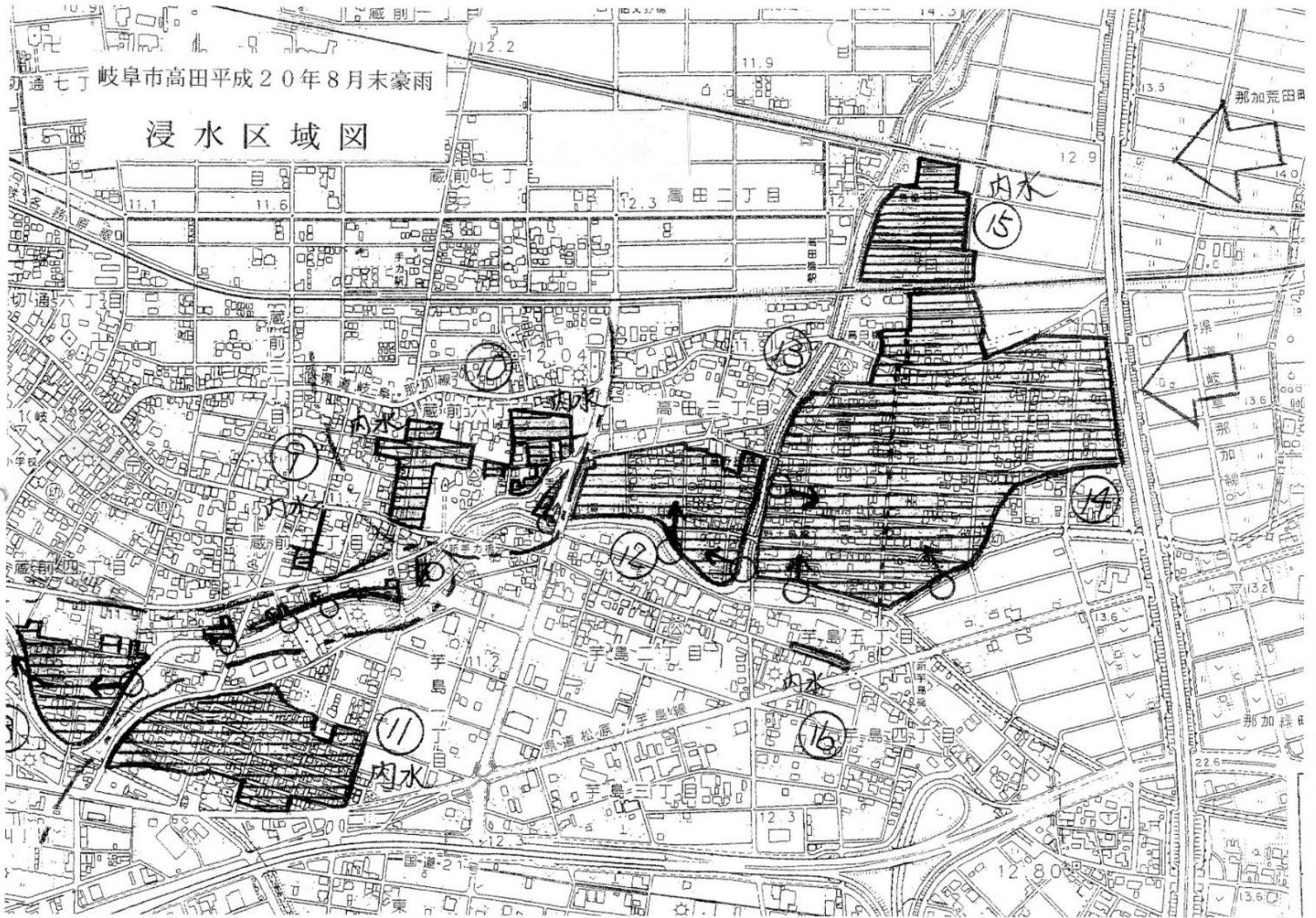


図-1-1 平成20年の浸水区域図

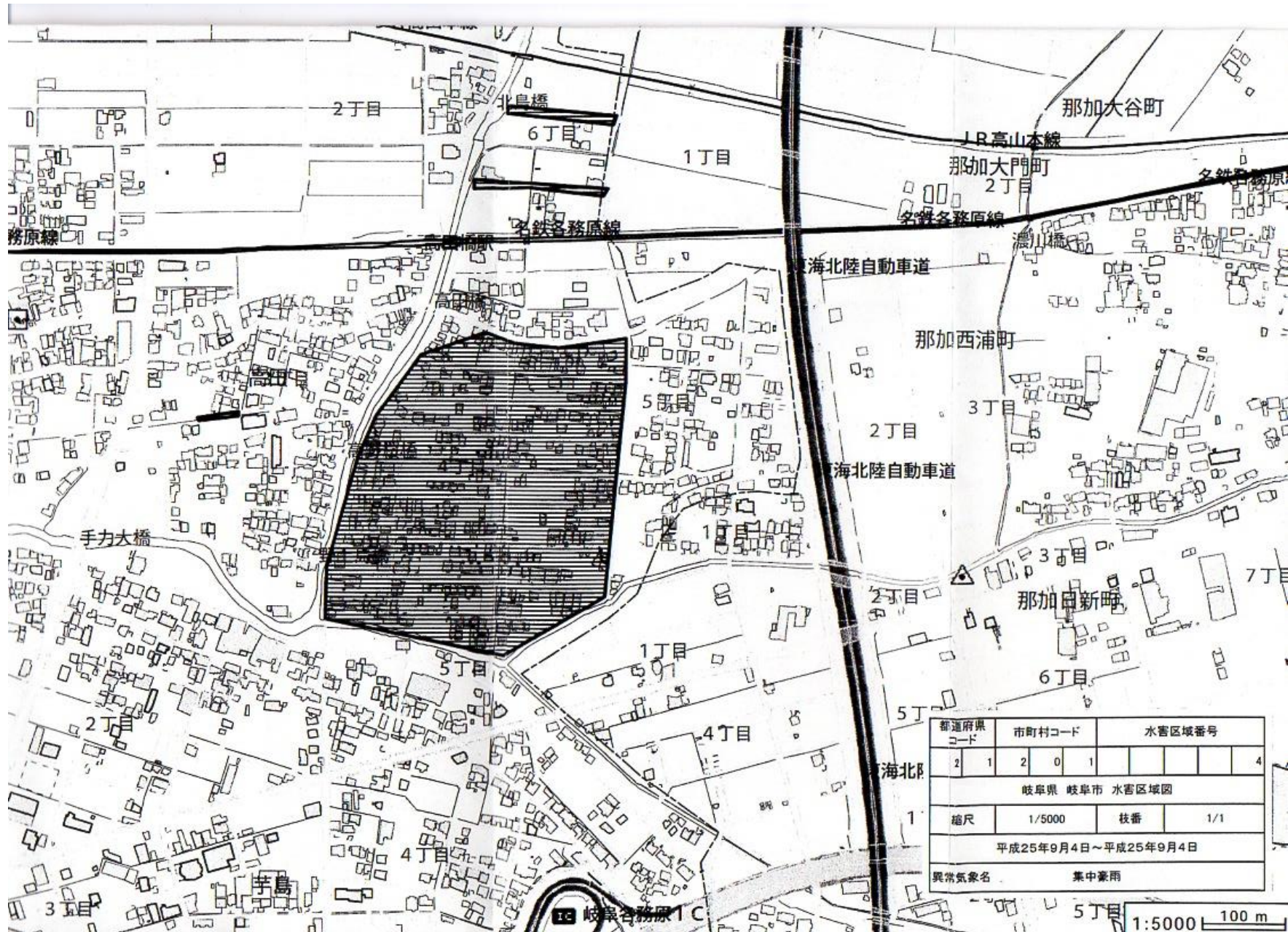


図-1-2 平成25年の水害区域図

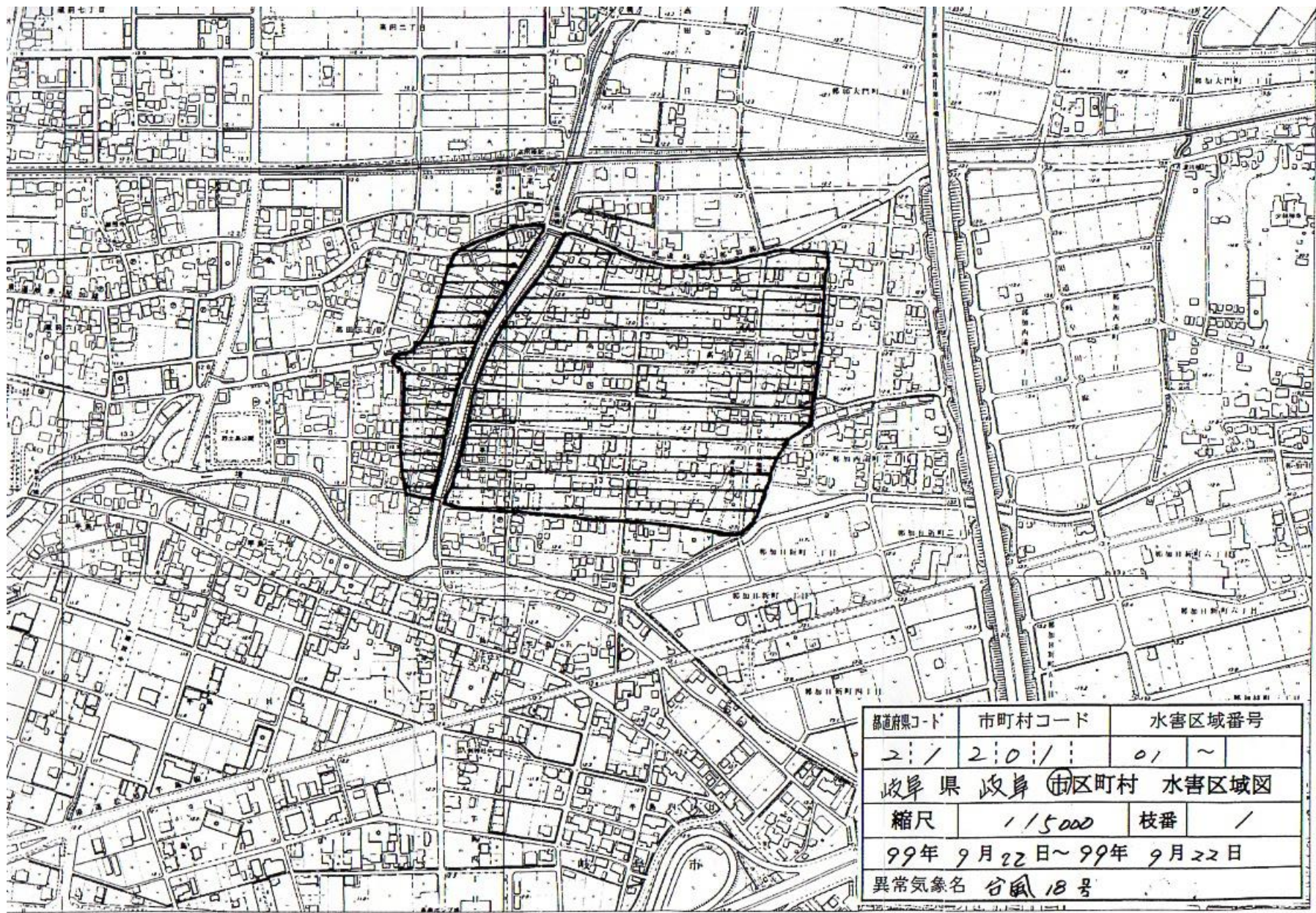


図-1-3 平成11年9月22日の水害区域図



図-2-3 中山道以南の浸水被害区域の水系図

凡例

一点破線は流域界

赤○は逆流防止ゲート

①～⑦は河川への排出口

⑧は高田排水路の分水工